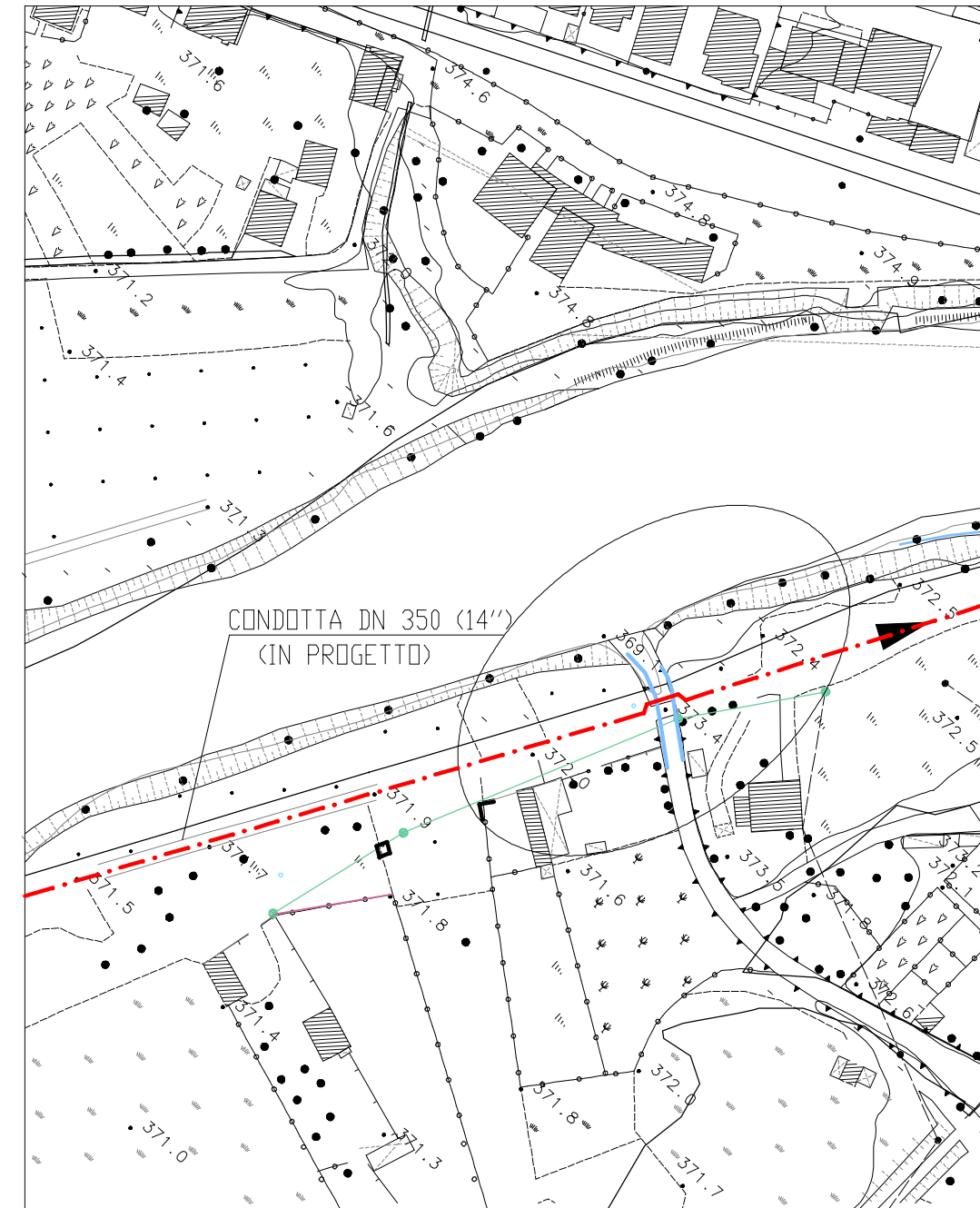
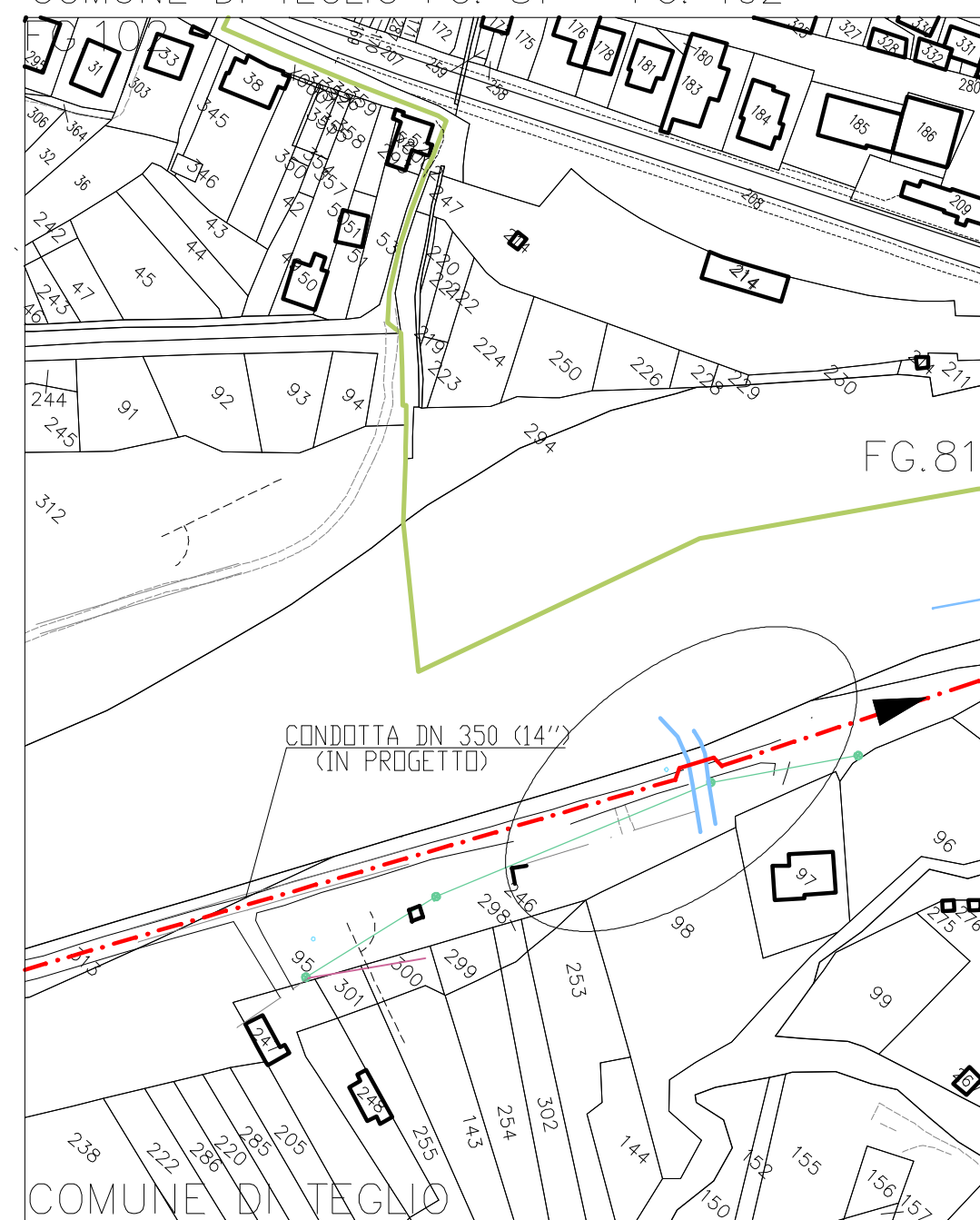


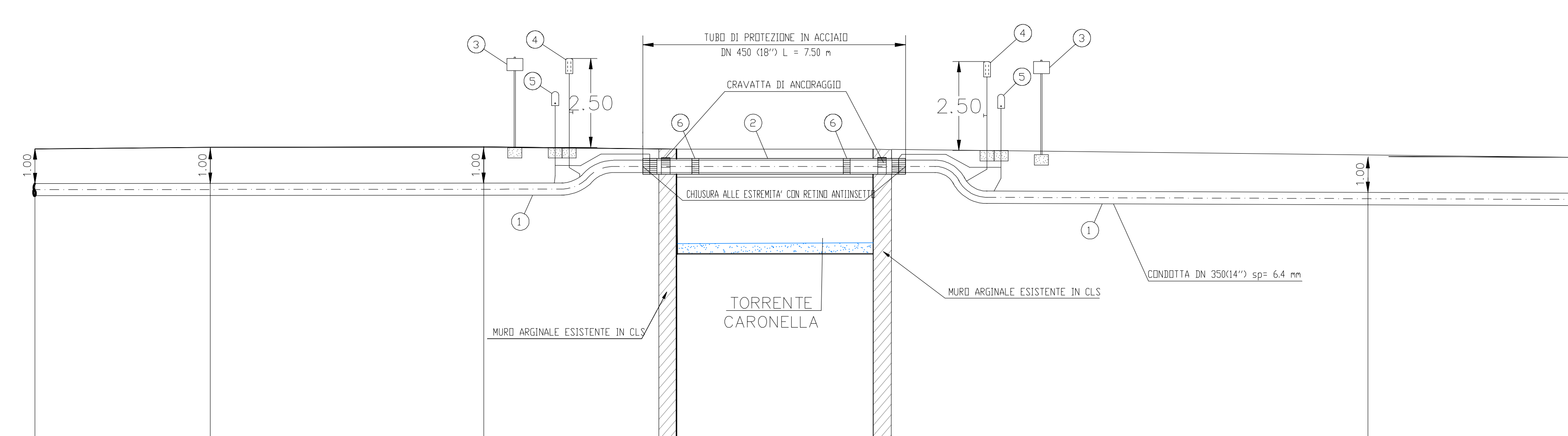
CARTOGRAFIA scala 1:2000



PLANIMETRIA CATASTALE scala 1:2000
COMUNE DI TEGLIO FG. 81 - FG. 102



PROFILO IN ASSE CONDOTTA SCALA 1:100

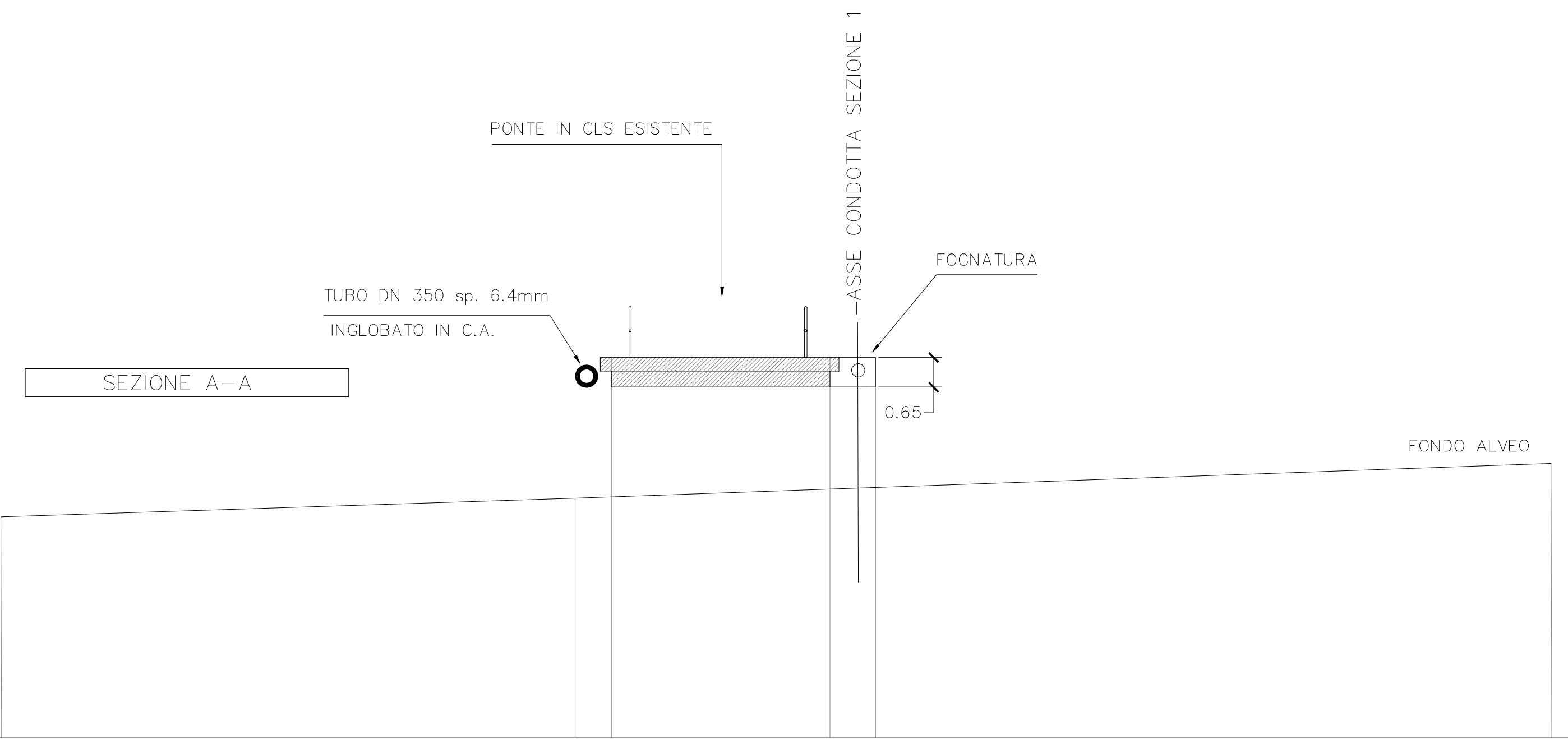
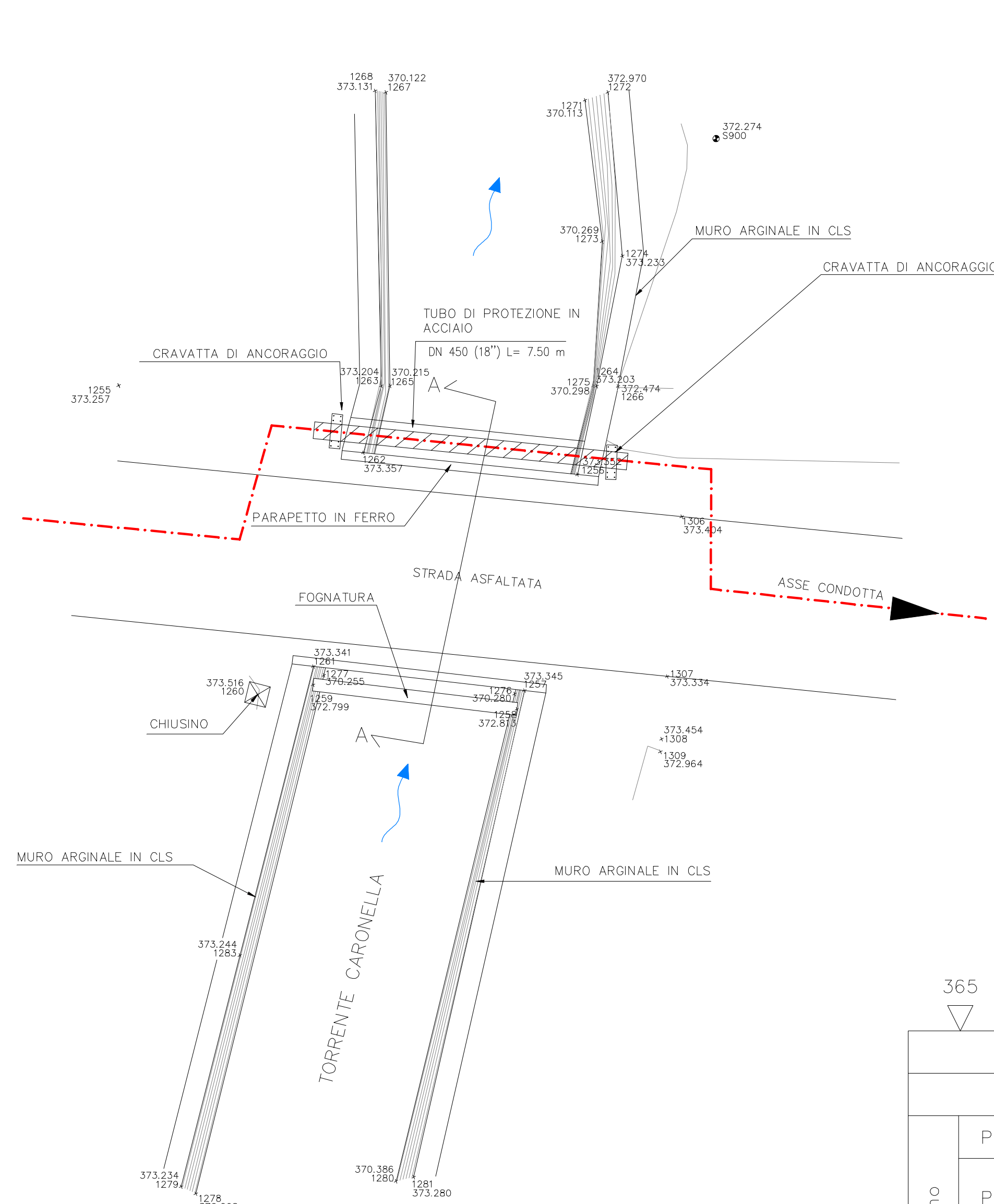


NOME PUNTO	T	1	2	3	4	5	6	7	8	9	10
QUOTA	373.20	373.20	373.26	373.26	373.20	373.20	373.20	373.20	373.20	373.40	373.50
DIST.PARZIALE	0.00	5.00	7.80	5.50	5.61	0.52	13.60	6.00			
DIST.PROGRESSIVA	0.00	5.00	12.80	18.30	23.80	24.43	38.03	44.03			

LEGENDA

- 1 TUBO DI LINEA DN 350 (14") API 5L x52 Sp.6,4mm
- 2 TUBO DI PROTEZIONE IN ACCIAIO DN 450 (18") API 5L x 52 Sp.9,5mm 7.50 m
- 3 CARTELLI SEGNALETRE CONDOTTA METANO N°2
- 4 COLONNA DI SFIATO N°2
- 5 PALINA DI MISURA POTENZIALE ELETTRICO N°2
- 6 COLLARI DISTANZIATORI OGNI 2 m N°6

PLANIMETRIA SCALA 1:100



365
100
100

Terreno	Parziali		Progressive		Quote	
	12.582	3.061	5.621	15.289	370.245-373.341	373.357-370.976
					370.245-373.341	373.357-370.976
					370.245-373.341	373.357-370.976



rev.00	Data: Febbraio 2013	Descrizione: PROGETTO DEFINITIVO-ESECUTIVO
Tav:	4.16	Titolo dell'opera: METANODOTTO CHIURO - TEGLIO (f.ne Tresenda) 1° LOTTO METANODOTTO CHIURO-TIRANO DN 350
Committente:	CONSORZIO DELLA MEDIA VALTELLINA PER IL TRASPORTO DEL GAS Via Nazario Sauro, 33 - 23100 Sondrio (SO)	
Scala: 1:100	Pratica: 601-2013	Oggetto: Attraversamento Torrente Caronella
TECNICO PROGETTISTA: ING. MARCO RIVA Sede: Via Tartano, 798 23018 TALAMONA (SO) tel./fax 0342-67.30.13 Unità Operativa: Via Varesi, 88 - 23100 SONDRIO (SO) tel./fax 0342-01.48.90 P.IVA 00849850143 C.F. 01158020963 FF120 e-mail: info@ingmarcoriva.com		

